












Les Hauts-de-France au cœur de l'Europe logistique

LÉGENDE DE LA CARTE

-  Axe de transport maritime majeur
-  Ligne fluviale grand gabarit
-  Axe important de circulation
-  Port maritime majeur
-  Axe de fret ferroviaire
-  Axe majeur de circulation
-  Carrefour majeur
-  Carrefour important
-  Port maritime important
-  État membre de l'UE
-  État hors UE

© CCI Hauts-de-France / Pôle d'excellence Euralogistic / 2023
Conception graphique : Situation et Ensemble - Arras

Retrouvez l'ensemble des cartes de l'atlas
et toute l'information sur la filière sur le portail
www.euralogistic.com

CARTE N°3

Reproduction et utilisation, en tout ou en partie,
sous quelque forme que ce soit, sont interdites
sans autorisation préalable – demande à contact@euralogistic.com



0 250 500 km

