







Hinterland logistique élargi des Hauts-de-France

LÉGENDE DE LA CARTE

-  **2h** Isochrone délimitant le potentiel logistique à 2h de trajet (poids-lourd)
-  **4h** Isochrone délimitant le potentiel logistique à 4h de trajet (poids-lourd)
-  **6h** Isochrone délimitant le potentiel logistique à 6h de trajet (poids-lourd)
-  **8h** Isochrone délimitant le potentiel logistique à 8h de trajet (poids-lourd)
-  **10h** Isochrone délimitant le potentiel logistique à 10h de trajet (poids-lourd)
-  **12h** Isochrone délimitant le potentiel logistique à 12h de trajet (poids-lourd)

© CCI Hauts-de-France / Pôle d'excellence Euralogistic / 2023
Conception graphique : Citution et Ensemble - Arras

Retrouvez l'ensemble des cartes de l'atlas
et toute l'information sur la filière sur le portail
www.euralogistic.com

CARTE N°2

